

PROVINCIA DI BRESCIA



COMUNE DI BRAONE

COMPONENTE GEOLOGICA, IDROGEOLOGICA
E SISMICA DEL
PIANO DI GOVERNO DEL TERRITORIO


AGGIORNAMENTO DELLO
STUDIO GEOLOGICO COMUNALE
ai sensi della L.R. 12/05


Elaborato	TAV 05 - CARTA DEI VINCOLI	
Scala	1:10.000	
I tecnici	dott. Geol. Massimo Marella (o.g.l. n. 1178)	
	dott. Geol. Marco Carraro (o.g.l. n. 701)	
 Ambiente Qualità Sicurezza per le Aziende		
ecosphera s.r.l. - via Melogno, 2 - 25036 Palazzolo sull'Oglio (BS) - Tel. 030.7402007 - 030.7401749 - Fax 030.7402017 - www.ecosphera.net - mail.info@ecosphera.net		
 CPU s.r.l. CONSULENZA INGENGERIA E TRASMISSIONE Assistente Qualità Sicurezza per le Aziende www.cpuinfo.it		
Data emissione:	Giugno 2013	
Commissione:	09/0469	
Rif.	J1PRG - PGT Braone (Studio Geologico 2010/MXD) GEOL. Carta dei vincoli	


Legenda

 Confine comunale

Fasce fluviali

 Limite tra la fascia A e la fascia B

 Limite tra la fascia B e la fascia C

 Limite esterno fascia C

Delimitazione delle aree in dissesto


Frane


 Area di frana attiva (Fa)

 Area di frana quiescente (Fq)


 Area di frana attiva non perimetrata (Fa)

Trasporto di massa sui conoidi


 Area di conoide attivo non protetta (Ca)


 Area di conoide non recentemente attivatosi o completamente protetta (Cn)

Esondazioni e dissesti morfologici a carattere torrentizio

 Area a pericolosità molto elevata non perimetrata (Ee)

Valanghe

 Area a pericolosità molto elevata o elevata (Ve)


 Area a pericolosità molto elevata o elevata non perimetrata (Ve)

Aree di salvaguardia captazioni ad uso idropotabile


 Zona di tutela assoluta (r= 10 m)

 Zona di rispetto

Vincoli di polizia idraulica

 Reticolo idrico principale

 Reticolo idrico minore

 Fascia di rispetto del reticolo idrico principale

 Fascia di rispetto del reticolo idrico minore

 Confine Parco dell'Adamello

 Torbiere di Val Braone